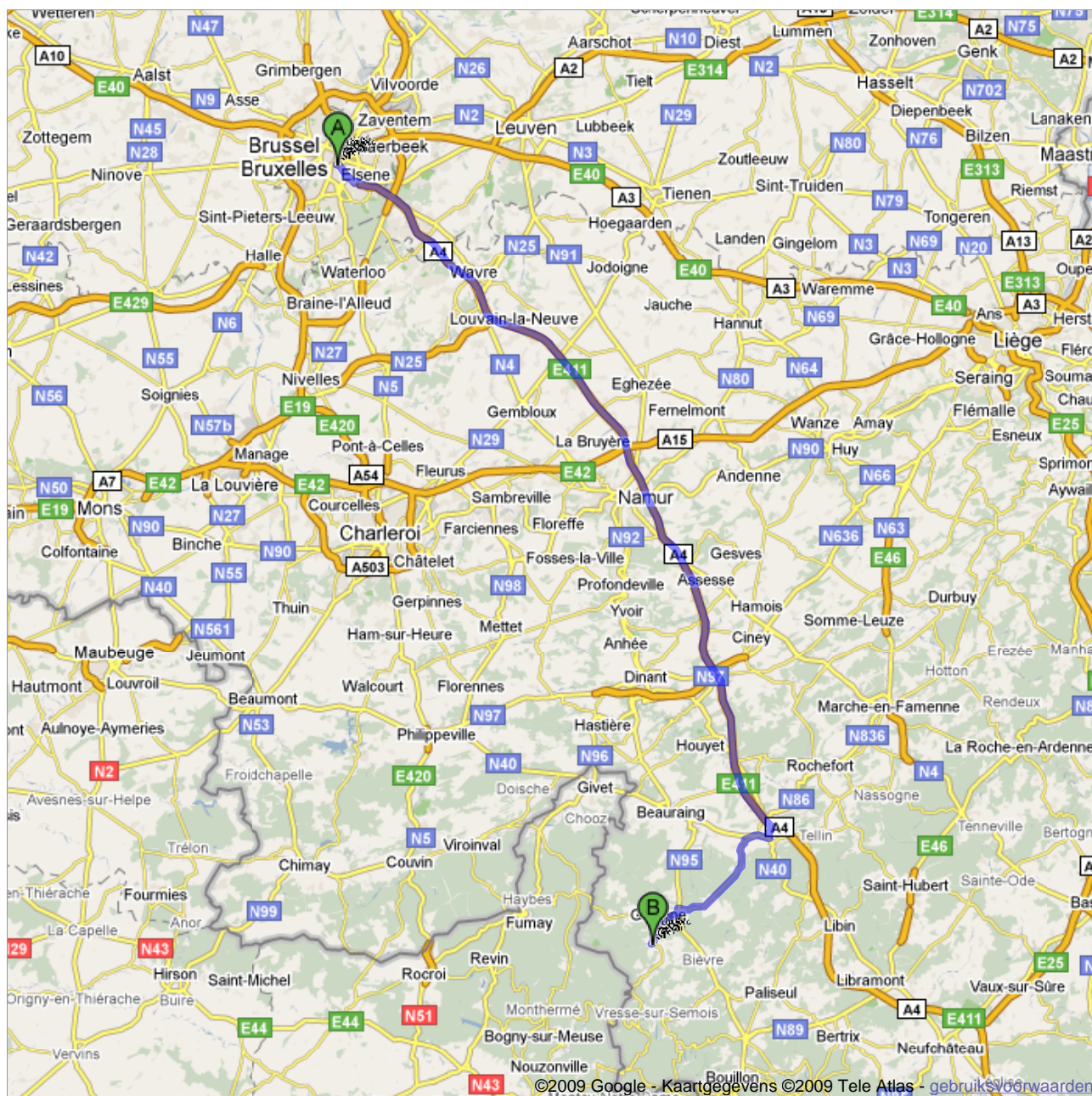





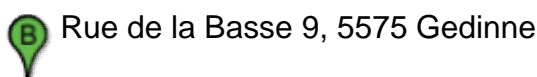
Routebeschrijving naar Rue de la Basse 9, 5575 Gedinne 131 km – ca. 1 uur 32 min.





Brussel

| | | |
|--|---|-------------------------------|
| | 1. Vertrek in noordelijke richting op de Majoor René Dubreucqstraat naar Londenplein | rijd 71 m totaal 71 m |
| | 2. Flauwe bocht naar links bij Londenplein | rijd 64 m totaal 0,1 km |
| | 3. Sla rechtsaf bij Rue du Trône/N248 Ga verder op de N248 Ongeveer 5 min. | rijd 2,3 km totaal 2,4 km |
| | 4. Sla linksaf bij Boulevard Général Jacques/R21 Ongeveer 1 min. | rijd 0,2 km totaal 2,6 km |
| | 5. Sla rechtsaf bij Boulevard de la Plaine/N206 Ga verder op de N206 Ongeveer 2 min. | rijd 1,2 km totaal 3,8 km |
| | 6. Flauwe bocht naar rechts bij N206/Triomflaan (borden naar Ring) | rijd 49 m totaal 3,9 km |
| | 7. Sla rechtsaf bij Jules Cockxstraat/N210 Ongeveer 1 min. | rijd 0,5 km totaal 4,4 km |
| | 8. Flauwe bocht naar links de oprit op richting Namur/Namen/Ring | rijd 0,3 km totaal 4,7 km |
| | 9. Voeg in op A4 Ongeveer 52 min. | rijd 101 km totaal 105 km |
| | 10. Neem de afslag 23-Wellin en voeg in op de Rue de Dinant/N94 Ongeveer 2 min. | rijd 2,2 km totaal 108 km |
| | 11. Sla rechtsaf bij Rue de Wellin/N40 Ga verder op de N40 Ongeveer 2 min. | rijd 1,5 km totaal 109 km |
| | 12. Neem de 4e afslag op de Grand'Place naar Rue de Gedinne/N835 Ga verder op de N835 Ongeveer 17 min. | rijd 15,7 km totaal 125 km |
| | 13. Sla linksaf bij Gribelle/N95 | rijd 0,4 km totaal 125 km |
| | 14. Sla rechtsaf bij Rue de Dinant/N935 Ga verder op de N935 Ongeveer 7 min. | rijd 5,4 km totaal 131 km |
| | 15. Flauwe bocht naar rechts bij Rue de France | rijd 0,3 km totaal 131 km |
| | 16. Sla linksaf om op de Rue de France te blijven | rijd 88 m totaal 131 km |
| | 17. Flauwe bocht naar rechts om op de Rue de France te blijven | rijd 0,2 km totaal 131 km |
| | 18. Flauwe bocht naar links bij Rue de la Basse | rijd 0,1 km totaal 131 km |



Rue de la Basse 9, 5575 Gedinne

Deze aanwijzingen dienen slechts ter planning. De omstandigheden op de weg kunnen als gevolg van wegwerkzaamheden, verkeersdrukte, het weer of andere situaties afwijken van het resultaat op de kaart en u moet uw route dienovereenkomstig plannen. U moet zich houden aan alle verkeersborden en aanduidingen op uw route.

Kaartgegevens ©2009 Tele Atlas