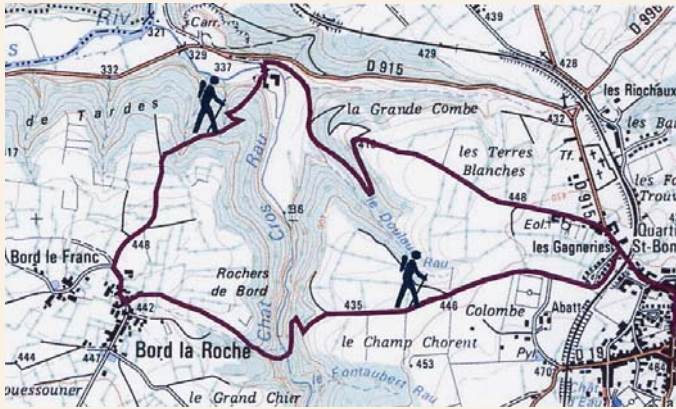


## LE CIRCUIT DES ROCHERS DE BORD



Extrait de carte IGN n°2329 est - © IGN - Paris 2004 Autorisation n° 200421

Circuit de 6 km, balisé en jaune, accessible aux marcheurs confirmés. Comte-tenu des dénivelés (336 à 455m), et des pentes escarpées à proximité du Chat-Cros, compter 2 heures pour réaliser la boucle. De bonnes chaussures sont indispensables.

**Description** : départ depuis l'office du Tourisme, prendre en direction de Chambon et après la voie ferrée, prendre le deuxième chemin sur la gauche. Suivre l'itinéraire balisé jusqu'au moulin de Doulaud. Après avoir traversé le Chat-Cros, prendre à droite avant le moulin. Arrivé au chemin, prendre à gauche en direction de Bord la Roche. Vue imprenable sur le Viaduc de la Tardes construit par Eiffel en 1885. Aux premières maisons, prendre le chemin sur la gauche et descendre jusqu'à la passerelle. Remonter jusqu'à Evaux par le chemin balisé.

### D'importants travaux de Réhabilitation


L'accès au site était devenu trop dangereux. La commune d'Evaux-les-Bains a entrepris un travail de réhabilitation en menant les actions suivantes :

- Réaménagement du chemin pour un accès par tous les publics.
- Restauration de la statue de la vierge de Bord, témoin des pèlerinages instaurés à partir de 1926, et célébrés de nouveau en 2003.
- Reconstruction de la passerelle permettant de relier les deux rives. Cette opération spectaculaire a été réalisée par hélicoptère en raison de l'inaccessibilité du site.



### Contact

Office du Tourisme d'Evaux-les-Bains  
Place de la Poste  
23 110 Evaux-les-Bains  
tél : 05 55 65 69 01 - 05 55 65 50 90  
fax : 05 55 65 50 44  
ot@ot-evauxlesbains.fr



Commune d'Evaux-les-Bains      Circuit des Rochers de Bord

Les gorges du Chat-Cros, appelées aussi "Rochers de Bord", sont inscrites à l'inventaire des sites depuis 1994 pour la qualité des paysages. Les grands rochers surplombant une vallée encaissée et torrentueuse constituent un rare exemple de ce genre de curiosité naturelle. Situé à la périphérie du Bourg d'Evaux-les-Bains, le site est resté longtemps inaccessible en raison de la dangerosité du sentier qui serpente dans la vallée. Les travaux de restauration permettent de cheminer dans la forêt sous la voûte des buis, parmi les rochers aux noms évocateurs : la table de César, la Cagoule, le Gouffre du Serpent, ... La nouvelle passerelle installée en 2003 permet de franchir le Chat-Cros, petit ruisseau tumultueux aux crues spectaculaires.

## Natura 2000


consiste en la mise en place d'un réseau de sites pour permettre d'assurer le maintien de la diversité biologique et la pérennité des milieux sur l'ensemble des pays européens, en continuant les activités économiques, sociales et culturelles en les adaptant si besoin.

Les Gorges de la Tardes et de la Vallée du Cher (1 320 ha) ont été proposées comme site Natura 2000 car elles recèlent plusieurs milieux et espèces d'intérêt communautaire. 12 espèces de chauve-souris ont été dénombrées dont le grand et le petit rhinolophe, la barbastelle, le grand murin et le murin de Berchstein, tous figurant sur l'annexe II de la directive européenne.



*Grand murin*

De nombreux poissons peuplent les eaux des deux rivières, avec des espèces rares comme le chabot et la lamproie de Planer



*Lamproie de Planer*



*Chabot*

La larve d'une libellule, la cordulie à corps fin se développe dans les parties calmes des eaux courantes des rives ombragées. C'est une espèce rare en Limousin



L'Office National des Forêts, chargé de rédiger le document de gestion du site va proposer au comité de pilotage local des mesures pour préserver ces habitats et ces espèces. Tout repose sur des contrats volontaires signés entre les propriétaires et l'Etat.

## Des milieux remarquables

La lande sèche à callune et genêt, présente sur certains versants aux pentes rocheuses et la forêt alluviale à aulne et frêne, formant un cordon étroit le long du ruisseau du Chat-Cros sont des milieux justifiant la désignation du site dans le réseau Natura 2000. La frênaie de pente avec un sous-étage très dense de buis constitue un milieu exceptionnel.



*Lande sèche sur pente rocheuse*

## Une faune rare

Le ruisseau est le domaine du cinglé plongeur, petit oiseau amphibie et de la loutre.



La loutre est très discrète et difficile à observer mais elle laisse des indices qui trahissent sa présence : traces de pas et épreintes. Ces excréments de 1 à 3 cm de long contiennent entr' autres écailles et arêtes de poisson, carapaces d'écrevisses.

Les plateaux et les versants sont le territoire de chasse de plusieurs espèces de rapaces dont le busard Saint-Martin



## Un site chargé d'histoire

Autrefois fréquenté par les bergères et leurs troupeaux, les rochers de Bord ont été désertés peu à peu. La végétation a envahi la vallée, accentuant l'aspect sauvage du site.



*Les rochers de Bord au début du 20e siècle*

## La Vierge de Bord

Le long du ruisseau du Chat Cros, il existe une anfractuosité ressemblant à une petite grotte. Le Chanoine MEUNIER, prêtre d'Evaux, instaura un culte rappelant la grotte de Lourdes. Notre Dame de Bord fut inaugurée le 19 août 1926. Chaque année, pendant l'exercice du père Meunier, deux pèlerinages eurent lieux avec la célébration d'une messe. Une passerelle et un passage en maçonnerie permettait au prêtre de franchir le ruisseau et de célébrer l'office avec les pierres de la grotte pour autel. Aujourd'hui, le passage n'existe plus mais la statue de Notre-Dame reste perchée sur la paroi rocheuse.



*La vierge de Bord*